



**КОМИТЕТ ИМУЩЕСТВЕННЫХ ОТНОШЕНИЙ
АДМИНИСТРАЦИИ ПЕРМСКОГО МУНИЦИПАЛЬНОГО ОКРУГА**

РЕШЕНИЕ

о размещении объектов № 1774

Пермский край
Пермский округ

21.07.2023

Комитет имущественных отношений администрации Пермского муниципального округа разрешает Акционерному обществу «Газпром газораспределение Пермь» (ИНН 5902183841, ОГРН 1025900512670, почтовый адрес: 614000, г. Пермь, ул. Петропавловская, 43)

размещение объекта «Газопровод давлением до 1.2 Мпа, для размещения которого не требуется разрешения на строительство»

на землях муниципальная собственность и государственная собственность на которые не разграничена.

на срок 1 год с 21.07.2023 г. по 20.07.2024 г.

Местоположение: расположенных рядом с домом по адресу: Пермский край, Пермский муниципальный округ, д. Ермаши, ул. Ермашевская, д. 9.

Приложение: схема предполагаемых к использованию земель или части земельного участка.

Особые условия использования:

1. При размещении объекта учесть параметры ширины проезда улично-дорожной сети, во избежание сужения полосы отвода дороги.
2. Получение разрешения на производство земляных работ.

Заместитель председателя комитета,
начальник отдела муниципального
земельного контроля



(подпись, печать)

М.В. Королева

Схема предполагаемых к использованию земель или части земельного участка

Объект: Газопровод давлением до 1,2 Мпа включительно, для размещения которого не требуется разрешения на строительство

Местоположение: расположенных рядом с домом по адресу: Пермский край, Пермский муниципальный округ, д. Ермаша, ул. Ермашевская, д. 9

Площадь земель или части земельного участка, кв.м.: 79

Категория земель: земли населенных пунктов

Вид разрешенного использования: -

Описание границ смежных землепользователей:

От точки n1 до точки n2 - земельный участок с кадастровым номером 59:32:0280001:720

От точки n2 до точки n4 - земельный участок с кадастровым номером 59:32:0280001:580


От точки n4 до точки n7 - земли общего пользования

От точки n7 до точки n1 - земельный участок с кадастровым номером 59:32:0280001:580


Каталог координат, м

№ точки границы	X	Y
n1	504725.53	2223850.13
n2	504729.78	2223852.17
n3	504730.92	2223852.78
n4	504726.18	2223862.73
n5	504725.30	2223864.57
n6	504719.88	2223861.99
n7	504720.42	2223860.86

Условные обозначения:



- предполагаемый участок земель, на которых планируется размещение объекта



- границы и номер земельного участка, сведения о которых внесены в ЕГРН



- границы объекта капитального строительства, сведения о котором внесены в ЕГРН



- граница кадастрового квартала

59:32-6.553

- зоны с особыми условиями использования территории, сведения о которых внесены в ЕГРН

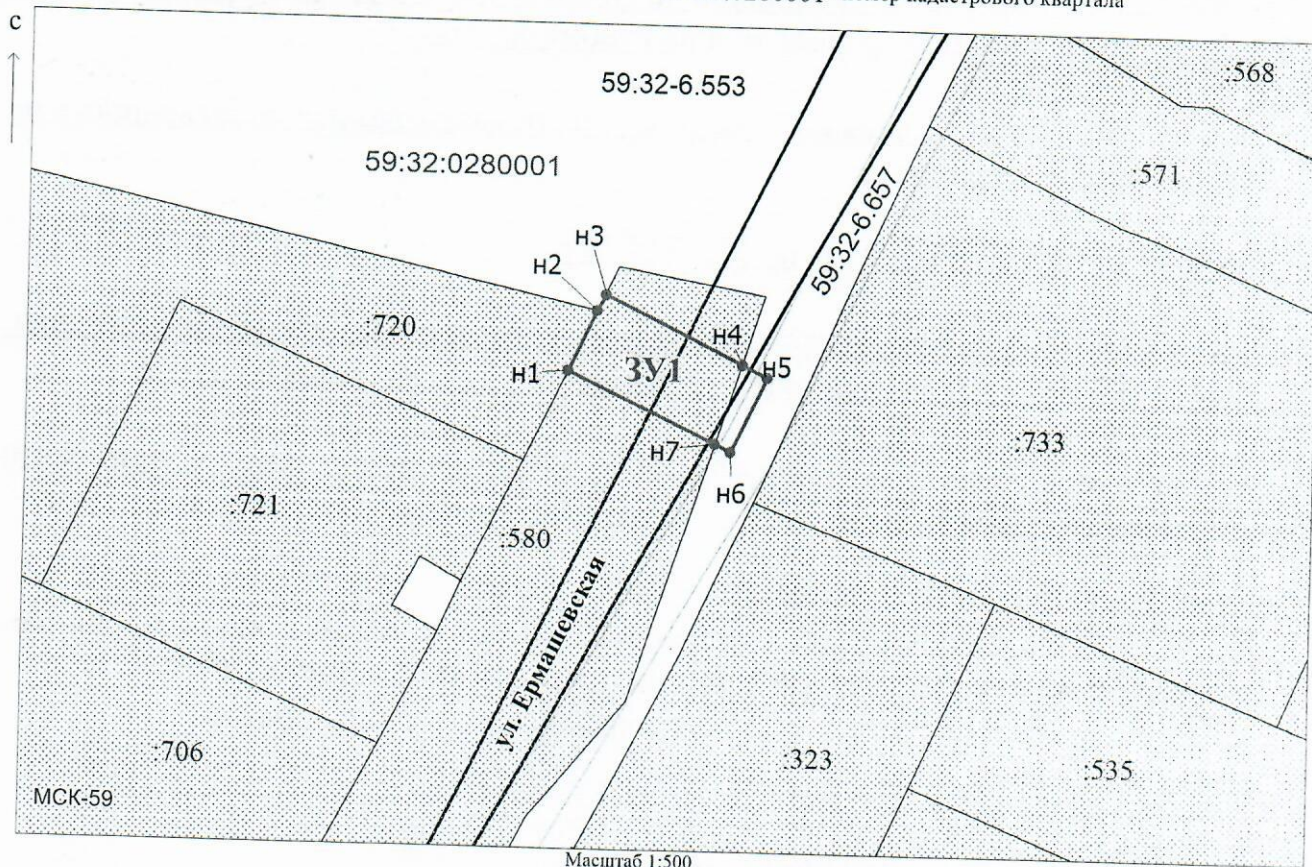
:ЗУ1

- обозначение запрашиваемого земельного участка

● n1

- характерная точка границ земель или части земельного участка

59:32:0280001 - номер кадастрового квартала



Масштаб 1:500

Заявитель: _____

Киямова Д.Х.

/ Киямова Д.Х.

(подпись, расшифровка подписи)

МП

(для юридических лиц
и индивидуальных предпринимателей)